

«СОГЛАСОВАНО»
Глава сельского поселения
Васильевка, с. Зеленовка
м.р. Ставропольский
/Ю.А. Писарцев

« 18 » 09 2023г.

Начальник О ГИБДД
О МВД России
по Ставропольскому району
подполковник полиции
/А.Н. Ефанов

« 18 » 09 2023г.

«УТВЕРЖДАЮ»
И. о. директора ГБОУ ООШ
с.Зеленовка
/Н.Д. Абросимова

« 30 » 09 2023г.

«СОГЛАСОВАНО»
Руководитель Центрального управления
Министерства образования и науки
Самарской области
/А.Н.Двирник

« 30 » 09 2023г.

ПАСПОРТ

дорожной безопасности общеобразовательного учреждения
государственного бюджетного общеобразовательного учреждения Самарской
области
основной общеобразовательной школы села Зеленовка муниципального
района Ставропольский Самарской области

2023 год

Общие сведения

Полное наименование образовательной организации: Государственное бюджетное общеобразовательное учреждение основная общеобразовательная школа села Зеленовка муниципального района Ставропольский Самарской области

Тип образовательной организации: основная общеобразовательная школа

Юридический адрес: 445149, Российская Федерация, Самарская область, муниципальный район Ставропольский, сельское поселение Васильевка, село Зеленовка, улица Советская, д. 72-б

Фактический адрес: 445149, Российская Федерация, Самарская область, муниципальный район Ставропольский, сельское поселение Васильевка, село Зеленовка, улица Советская, д. 72-б

Руководители образовательной организации:

И.о. директора ГБОУ ООШ с. Зеленовка:	<u>Абросимова Надежда Дагировна</u> (фамилия, имя, отчество)	89277797939 (телефон)
Заместитель директора по учебной работе:	<u>Алькина Марина Анатольевна</u> (фамилия, имя, отчество)	89178238197 (телефон)
Заместитель директора по воспитательной работе:	<u>Кондратий Елена Юрьевна</u> (фамилия, имя, отчество)	89272150875 (телефон)
Ответственные работники муниципального органа образования : (должность)	<u>Головина Екатерина Владимировна</u> (фамилия, имя, отчество)	48-09-43 (телефон)
Ответственные от Госавтоинспекции : (должность)	<u>Теличко Никита Сергеевич</u> (фамилия, имя, отчество)	89966191502 (телефон)
Ответственные работники за мероприятия по профилактике детского травматизма:	<u>Кондратий Елена Юрьевна</u> (фамилия, имя, отчество)	89272150875 (телефон)

Количество обучающихся (учащихся, воспитанников) **133**

Наличие уголка по БДД **Да, в фойе школы**
(если имеется, указать место расположения)

Наличие класса по БДД **Нет**
(если имеется, указать место расположения)

Наличие автогородка (площадки) по БДД **Нет**

Наличие автобуса в образовательной организации **Нет**
(при наличии автобуса)

Владелец автобуса **Нет**
(ОО, муниципальное образование и др.)

Время занятий в образовательной организации:

1-ая смена: **08. час. 00 мин. – 14 час.00 мин.**

2-ая смена: **Нет**

внеклассные занятия: **15 час. 00 мин. – 19 час. 00 мин.**

Телефоны оперативных служб:

Дежурная часть О МВД России по Ставропольскому району

Самарской области **8 (8482) 28-36-96**

Содержание

I. План-схемы ГБОУ ООШ с. Зеленовка

1. Район расположения ГБОУ ООШ с. Зеленовка, пути движения транспортных средств и детей (обучающихся).
2. Организация дорожного движения в непосредственной близости от ГБОУ ООШ с. Зеленовка с размещением соответствующих технических средств организации дорожного движения, маршруты движения детей и расположение парковочных мест.
3. Пути движения транспортных средств к местам разгрузки/погрузки и рекомендуемые безопасные пути передвижения детей по территории образовательной организации.

II. Информация об обеспечении безопасности перевозок детей специальным транспортным средством (автобусом).

1. Общие сведения.
2. Маршрут движения автобуса до ОУ.
3. Безопасное расположение остановки автобуса у ОУ.

III. Приложения.

План-схема пути движения транспортных средств и детей при проведении дорожных ремонтно-строительных работ вблизи ОУ.

**Описание плана-схемы расположения ОУ,
пути передвижения транспортных средств и детей
(учеников).**

Район расположения.

1. ГБОУ ООШ с. Зеленовка определена группой жилых домов с улиц: Советская и Полевая.
Близ территории отсутствует остановка общественного транспорта.
2. Территория, указанная в схеме включает в себя:
 - Образовательное учреждение;
 - Спортивная площадка на территории ОУ;
 - Жилые дома села, в которых проживают дети ОУ;
 - Автомобильные дороги.
3. На схеме обозначено:
 - расположение жилых домов, зданий и сооружений;
 - сеть автомобильных дорог;
 - пути движения транспортных средств;
 - пути движения детей из (в) ОУ;
 - уличный пешеходный переход;
 - опасные зоны, где дети часто пересекают проезжую часть.

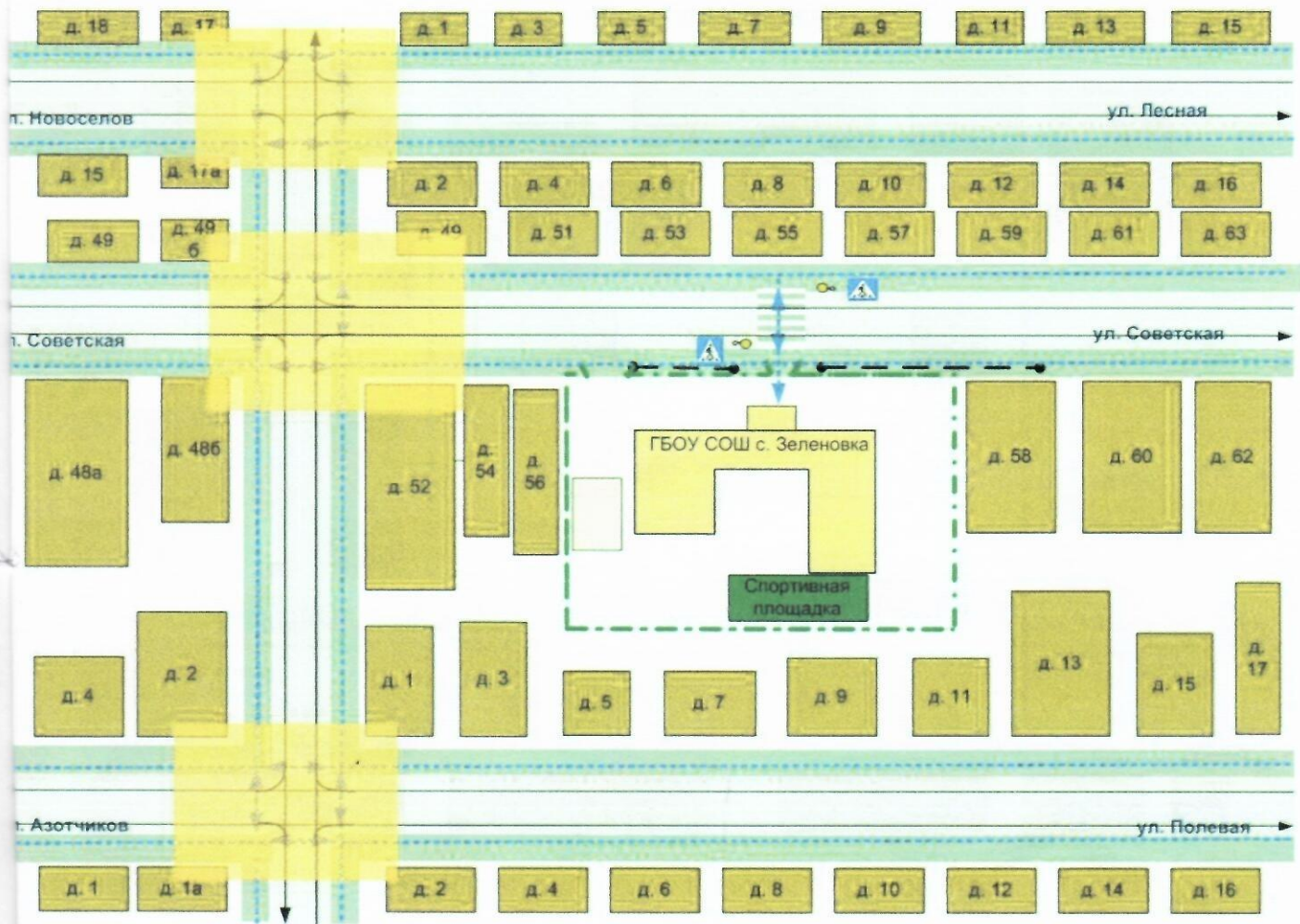
**Описание схемы организации дорожного движения
в непосредственной близости от ОУ с размещением
соответствующих технических средств, маршруты движения детей
расположения парковки.**

- I. Схема организации дорожного движения ограничена автомобильной дорогой, находящейся в непосредственной близости от образовательного учреждения по улице Советской.
- II. На схеме обозначено:
 - здание ОУ с указанием территории, принадлежащей непосредственно ОУ, указано ограждение территории;
 - автомобильная дорога;
 - уличный пешеходный переход на подходах к ОУ;
 - дислокация дорожных знаков и дорожной разметки;
 - другие технические средства организации дорожного движения;
 - направление движения транспортных средств на проезжей части;
 - направление безопасного маршрута движения детей (обучающихся).

Схема движения транспортных средств к местам разгрузки/погрузки и рекомендуемые безопасные пути передвижения детей по территории образовательной организации

На схеме указывается траектория движения транспортных средств на территории образовательной организации, в том числе места погрузки/разгрузки, а также рекомендованный безопасный маршрут движения детей во время погрузочно-разгрузочных работ.

район расположения образовательной организации, пути движения транспортных средств и детей (обучающихся)












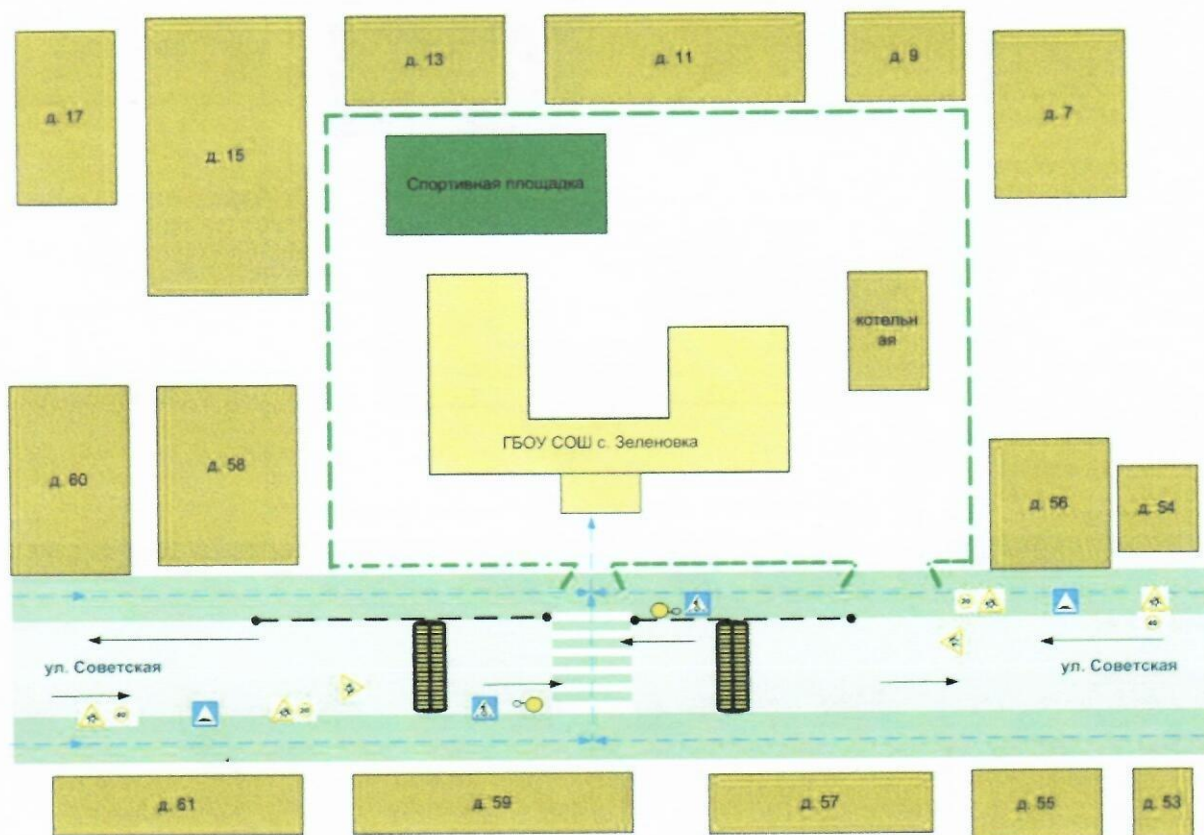






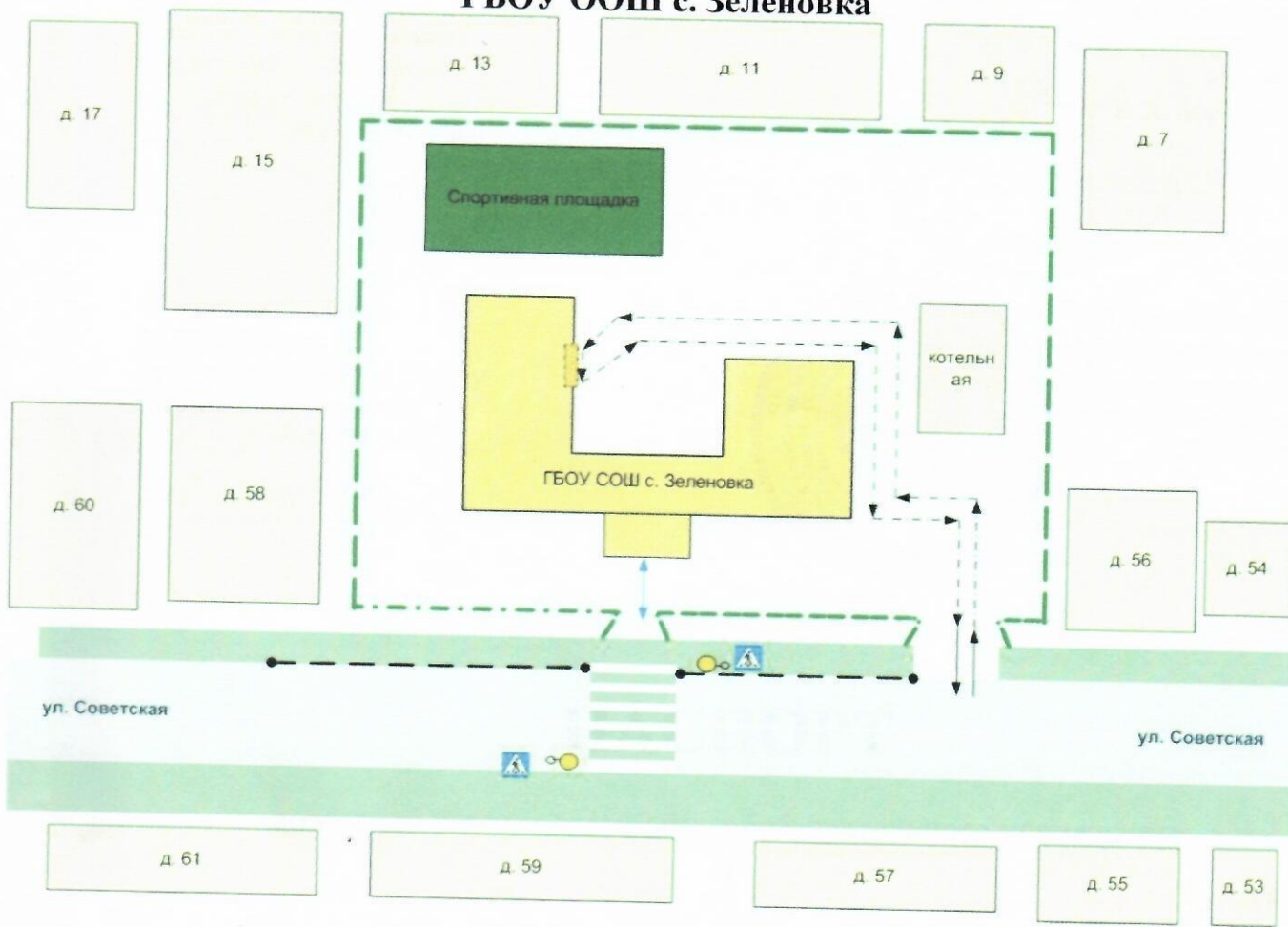
-  - движения детей в (из) образовательного учреждения
-  - жилая застройка
-  - пешеходное ограждение
-  - направление движения транспортных средств
-  - ограждение образовательного учреждения
-  - административное здание
-  - тротуар
-  - проезжая часть
-  - опасный участок

Схема организации дорожного движения в непосредственной близости от образовательной организации с размещением соответствующих технических средств организации дорожного движения, маршрутов движения детей



-  - направление движения детей
-  - светофор типа Т.7, выполненный в виде одной светофорной секции с мигающим желтым сигналом
-  - пешеходное ограждение
-  - направление движения транспортного потока
-  - ограждение образовательного учреждения
-  - искусственная неровность

Место разгрузки-погрузки ГБОУ ООШ с. Зеленовка



- - движение детей по территории образовательной организации
- - - → - движение грузовых транспортных средств по территории образовательной организации
- место разгрузки/погрузки
- - въезд/выезд грузовых транспортных средств

В данном документе подшито, пронумеровано и скреплено печатью
10 (десять) лист 06.

«30» 08 2023.

И.о. директора ГБОУ ООШ с.Зеленовка



Абросимова Н.Д.