

«СОГЛАСОВАНО»  
Глава сельского поселения  
Васильевка, с. Зеленровка  
м.р. Ставропольский  
Ю.А. Писарцев

«    »    2024г.



«УТВЕРЖДАЮ»  
И. о. директора ГБОУ ООШ  
с.Зеленовка  
/М.А.Алькина

« 30 »    08    2024г.



Начальник О ГИБДД  
О МВД России  
по Ставропольскому району  
полковник полиции  
/А.Н.Ефанов



«    »    2024г.

«СОГЛАСОВАНО»  
Руководитель Центрального управления  
Министерства образования  
Самарской области  
/А.Н.Двирник

«    »    2024г.



# ПАСПОРТ

дорожной безопасности общеобразовательного учреждения  
государственного бюджетного общеобразовательного учреждения Самарской  
области  
основной общеобразовательной школы села Зеленровка муниципального  
района Ставропольский Самарской области

2024 год

## Общие сведения

**Полное наименование образовательной организации:** Государственное бюджетное общеобразовательное учреждение основная общеобразовательная школа села Зеленовка муниципального района Ставропольский Самарской области

**Тип образовательной организации:** основная общеобразовательная школа

**Юридический адрес:** 445149, Российская Федерация, Самарская область, муниципальный район Ставропольский, сельское поселение Васильевка, село Зеленовка, улица Советская, д. 72-б

**Фактический адрес:** 445149, Российская Федерация, Самарская область, муниципальный район Ставропольский, сельское поселение Васильевка, село Зеленовка, улица Советская, д. 72-б

### Руководители образовательной организации:

И.о. директора

ГБОУ ООШ с. Зеленовка:

Алькина Марина Анатольевна  
(фамилия, имя, отчество)

89178238197  
(телефон)

Заместитель директора

по воспитательной работе:

Кондратий Елена Юрьевна  
(фамилия, имя, отчество)

89272150875  
(телефон)

Ответственные работники

муниципального органа

образования :

(должность)

Головина Екатерина Владимировна  
(фамилия, имя, отчество)

48-09-43  
(телефон)

Ответственные от

Госавтоинспекции :

(должность)

Геличко Никита Сергеевич  
(фамилия, имя, отчество)

89966191502  
(телефон)

Ответственные работники

за мероприятия по профилактике

детского травматизма:

Кондратий Елена Юрьевна  
(фамилия, имя, отчество)

89272150875  
(телефон)

Количество обучающихся (учащихся, воспитанников) **138**

Наличие уголка по БДД **Да, в фойе школы**  
(если имеется, указать место расположения)

Наличие класса по БДД **Нет**  
(если имеется, указать место расположения)

Наличие автогородка (площадки) по БДД **Нет**

Наличие автобуса в образовательной организации **Нет**  
(при наличии автобуса)

Владелец автобуса **Нет**  
(ОО, муниципальное образование и др.)

**Время занятий в образовательной организации:**

1-ая смена: **08. час. 00 мин. – 14 час.00 мин.**

2-ая смена: **Нет**

внеклассные занятия: **15 час. 00 мин. – 19 час. 00 мин.**

**Телефоны оперативных служб:**

Дежурная часть О МВД России по Ставропольскому району

Самарской области **8 (8482) 28-36-96**

## Содержание

### I. План-схемы ГБОУ ООШ с. Зеленовка

1. Район расположения ГБОУ ООШ с. Зеленовка, пути движения транспортных средств и детей (обучающихся).
2. Организация дорожного движения в непосредственной близости от ГБОУ ООШ с. Зеленовка с размещением соответствующих технических средств организации дорожного движения, маршруты движения детей и расположение парковочных мест.
3. Пути движения транспортных средств к местам разгрузки/погрузки и рекомендуемые безопасные пути передвижения детей по территории образовательной организации.

### II. Информация об обеспечении безопасности перевозок детей специальным транспортным средством (автобусом).

1. Общие сведения.
2. Маршрут движения автобуса до ОУ.
3. Безопасное расположение остановки автобуса у ОУ.

### III. Приложения.

План-схема пути движения транспортных средств и детей при проведении дорожных ремонтно-строительных работ вблизи ОУ.

**Описание плана-схемы расположения ОУ,  
пути передвижения транспортных средств и детей  
(учеников).**

**Район расположения.**

1. ГБОУ ООШ с. Зеленовка определена группой жилых домов с улиц: Советская и Полевая.  
Близ территории отсутствует остановка общественного транспорта.
2. Территория, указанная в схеме включает в себя:
  - Образовательное учреждение;
  - Спортивная площадка на территории ОУ;
  - Жилые дома села, в которых проживают дети ОУ;
  - Автомобильные дороги.
3. На схеме обозначено:
  - расположение жилых домов, зданий и сооружений;
  - сеть автомобильных дорог;
  - пути движения транспортных средств;
  - пути движения детей из (в) ОУ;
  - уличный пешеходный переход;
  - опасные зоны, где дети часто пересекают проезжую часть.

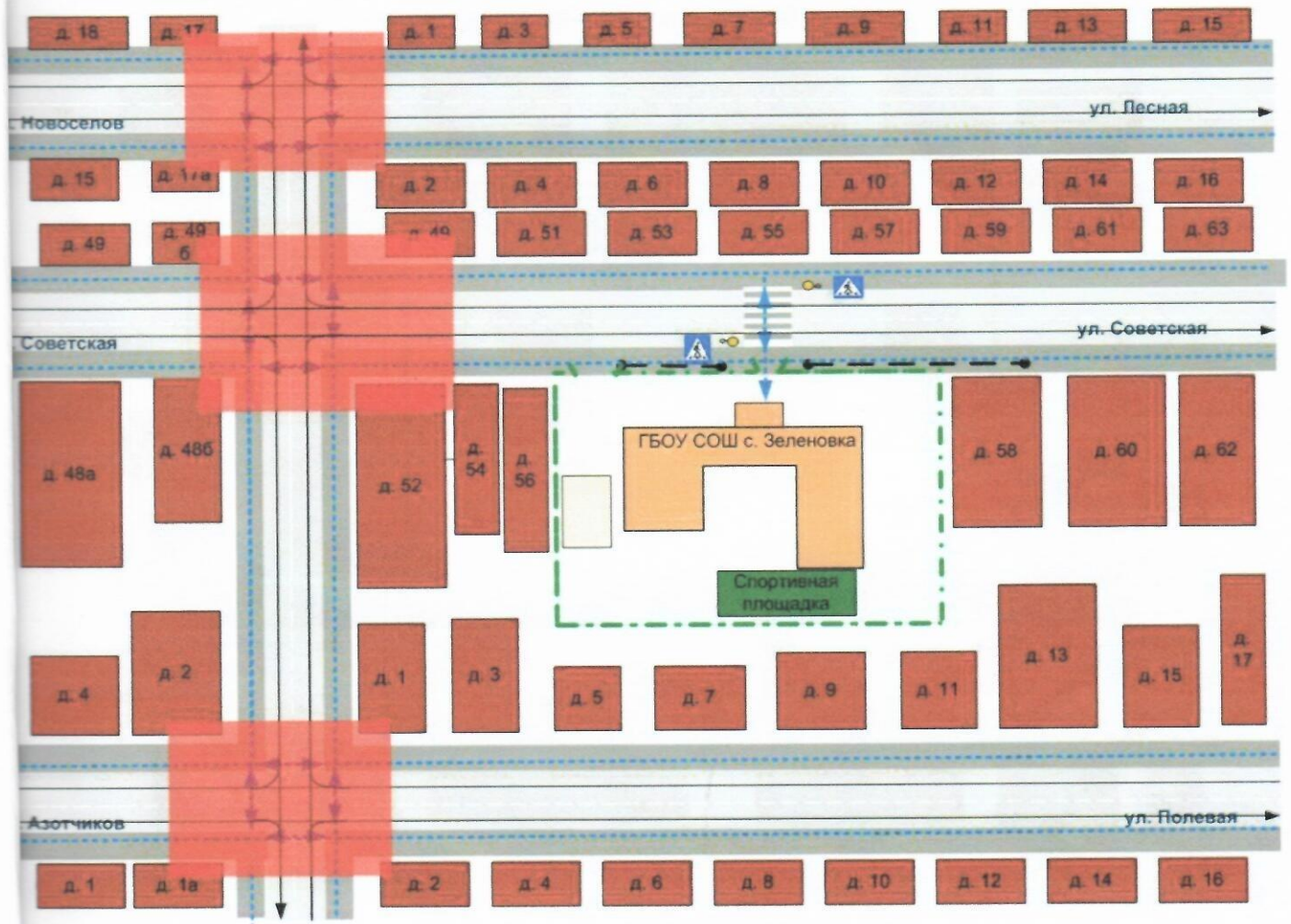
**Описание схемы организации дорожного движения  
в непосредственной близости от ОУ с размещением  
соответствующих технических средств, маршруты движения детей  
расположения парковки.**










- I. Схема организации дорожного движения ограничена автомобильной дорогой, находящейся в непосредственной близости от образовательного учреждения по улице Советской.
- II. На схеме обозначено:
  - здание ОУ с указанием территории, принадлежащей непосредственно ОУ, указано ограждение территории;
  - автомобильная дорога;
  - уличный пешеходный переход на подходах к ОУ;
  - дислокация дорожных знаков и дорожной разметки;
  - другие технические средства организации дорожного движения;
  - направление движения транспортных средств на проезжей части;
  - направление безопасного маршрута движения детей (обучающихся).

**Схема движения транспортных средств к местам разгрузки/погрузки и рекомендуемые безопасные пути передвижения детей по территории образовательной организации**

На схеме указывается траектория движения транспортных средств на территории образовательной организации, в том числе места погрузки/разгрузки, а также рекомендованный безопасный маршрут движения детей во время погрузочно-разгрузочных работ.

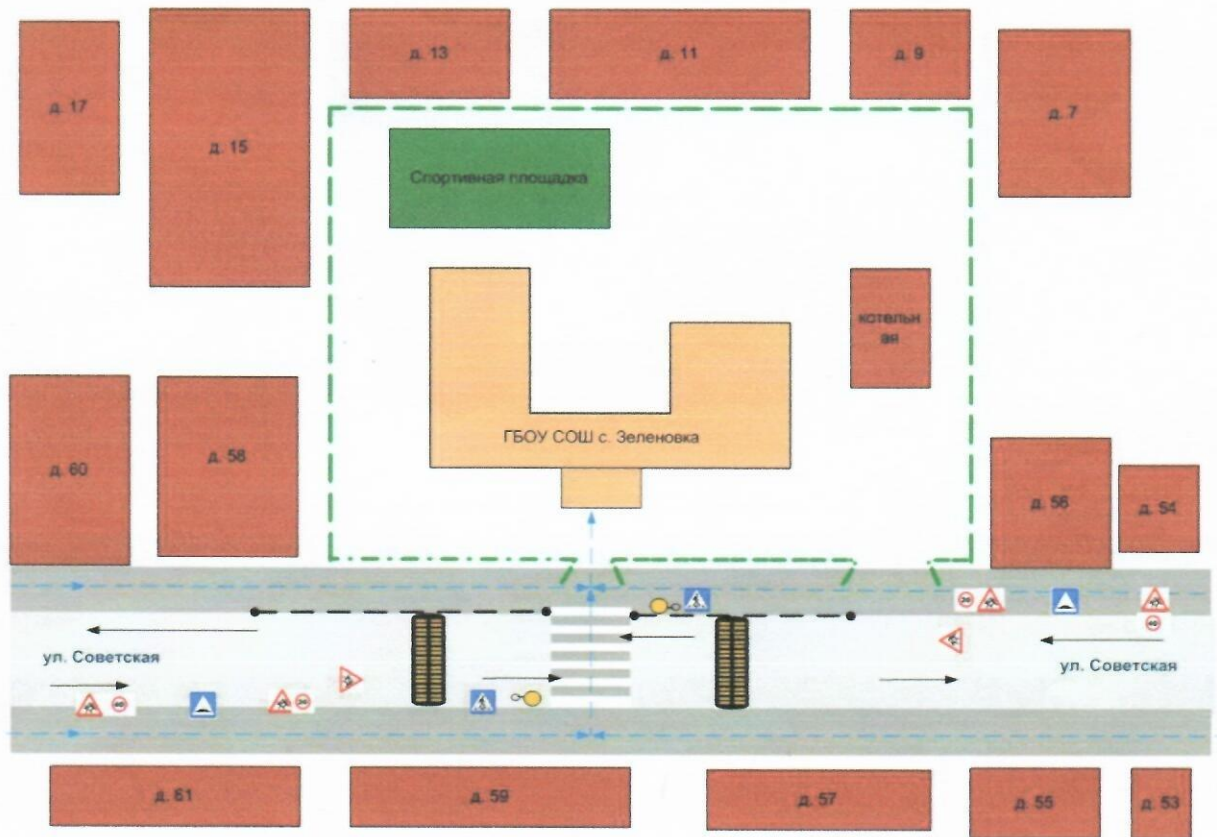
# План расположения образовательной организации, пути движения транспортных средств и детей (обучающихся)









-  - движения детей в (из) образовательного учреждения
-  - жилая застройка
-  - пешеходное ограждение
-  - направление движения транспортных средств
-  - ограждение образовательного учреждения
-  - административное здание
-  - тротуар
-  - проезжая часть
-  - опасный участок



**Схема организации дорожного движения в непосредственной близости от образовательной организации с размещением соответствующих технических средств организации дорожного движения, маршрутов движения детей**



-  - направление движения детей
-  - светофор типа Т.7, выполненный в виде одной светофорной секции с мигающим желтым сигналом
-  - пешеходное ограждение
-  - направление движения транспортного потока
-  - ограждение образовательного учреждения
-  - искусственная неровность

## Место разгрузки-погрузки ГБОУ ООШ с. Зеленовка



- - движение детей по территории образовательной организации
- - - → - движение грузовых транспортных средств по территории образовательной организации
- - место разгрузки/погрузки
- → - въезд/выезд грузовых транспортных средств

В данном документе подшито, пронумеровано и скреплено печатью  
11 ( одинодвуань ) лист об.

«30» 08 2024г.

И.о.директора ГБОУ ООШ с.Зеленовка А.А. / Адькина М.А./

